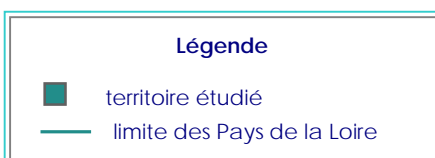
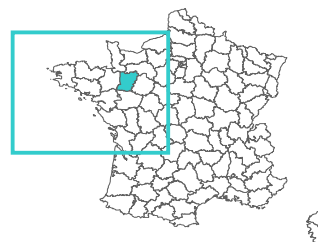
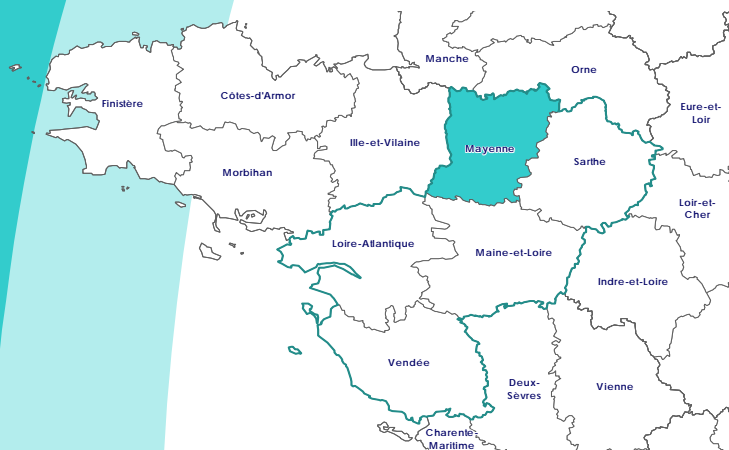


Identité - Chiffres clefs

Identité du territoire

Département : Mayenne



Président du Conseil Général

M. Jean ARTHUIS
39 r Mazagran
53000 Laval
Tél : 02 43 66 53 53
Fax :
Mail : docweb@cg53.fr
Site : www.cg53.fr

Composition territoriale

● Territoires administratifs

	Nombre
Arrondissement	3
Canton	32
Commune	261

● Terrioires intercommunaux

	Nombre
Communauté Urbaine*	0
Communauté d'Agglomération*	1
Communauté de Communes*	17
Commune non regroupée en EPCI	1
Pays*	4

* Dénombrement des territoires présents en totalité ou partie

● Autres territoires

	Nombre
Circonscription CCI	1
Zone d'emploi*	3

* Dénombrement des territoires présents en totalité ou partie

Chiffres clefs - Entreprises

● Dénombrement des établissements (hors agriculture*)

	Total	CCI	% CCI
Nombre d'établissements	13 261	8 388	63%
Emploi salarié		62 421	

Sources : Les CCI des Pays de la Loire - INSEE

* Nb : 6 839 exploitations agricoles sur ce territoire

Source : Agreste

● Structure des établissements selon leur nature

	Nombre
Ressortissants CCI	8 388
Ressortissants strictement métiers	826
Professions libérales et autres	4 047

Sources : Les CCI des Pays de la Loire - INSEE

Chiffres clefs - Hommes

	1999	Dernière actualisation
Population	285 338	287 720
Nombre de ménages	113 501	117 272
Part des plus de 60 ans	22%	23%
Part des moins de 20 ans	26%	26%
Taux de population active	46%	
Taux de cadres	6%	

Sources : Les CCI des Pays de la Loire - INSEE - IDC CCI

	Dernière actualisation
Revenus moyens des ménages (en €)	25 762
Consommation (en M€)	2 419

Sources : Les CCI des Pays de la Loire - INSEE

Chiffres clefs - Territoire

Surface (en km ²)	5 175
Densité (hab./km ²)	56
% surface agricole	79%
Part des résidences secondaires	6%
Part TP/ produit 4 taxes	43%

Sources : INSEE d'après RGP 1999, DGI, Inventaire communal - Agreste - DRE